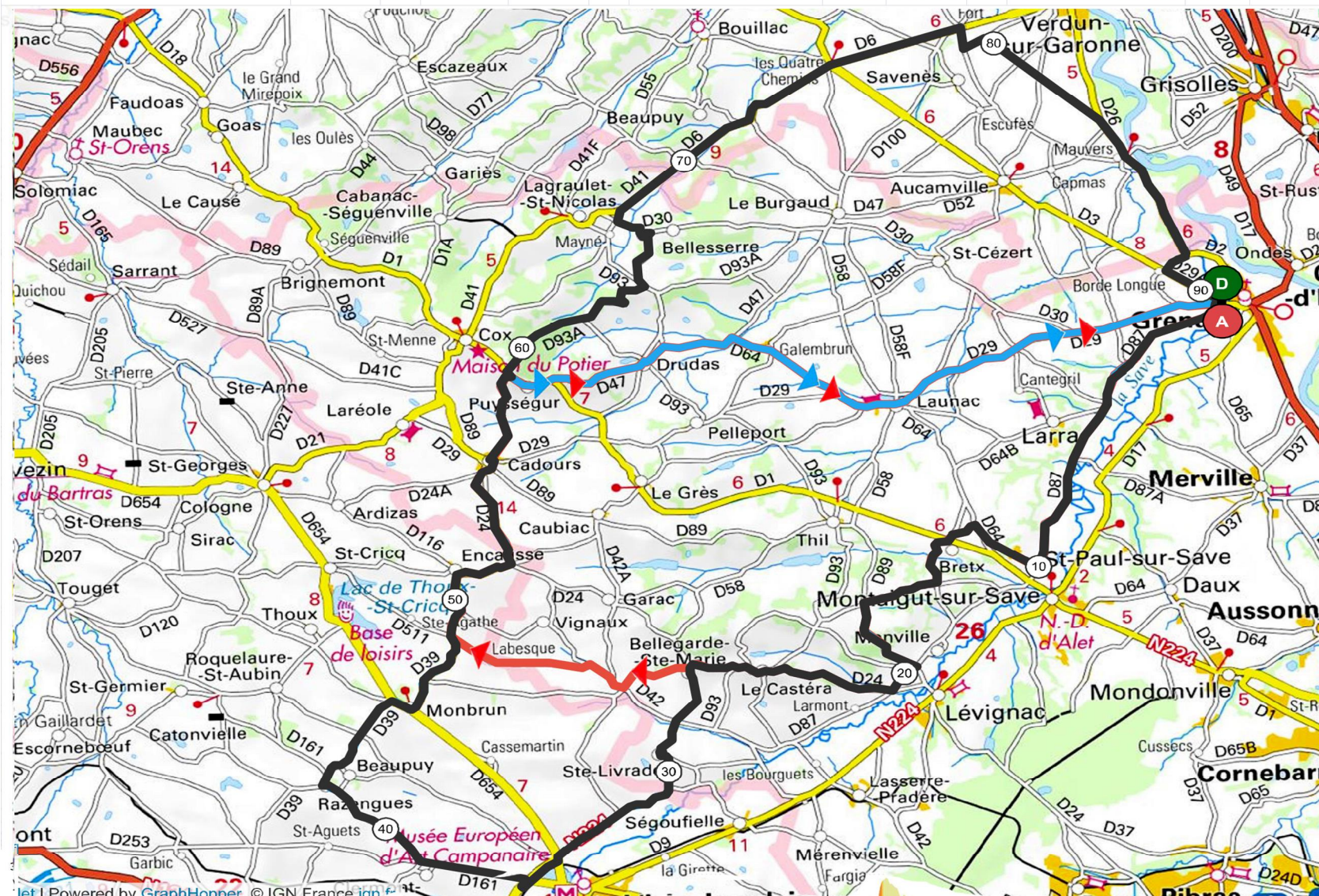


# PARCOURS N° 15 / 91 Km + Variante 80 Km + Variante 64 Km

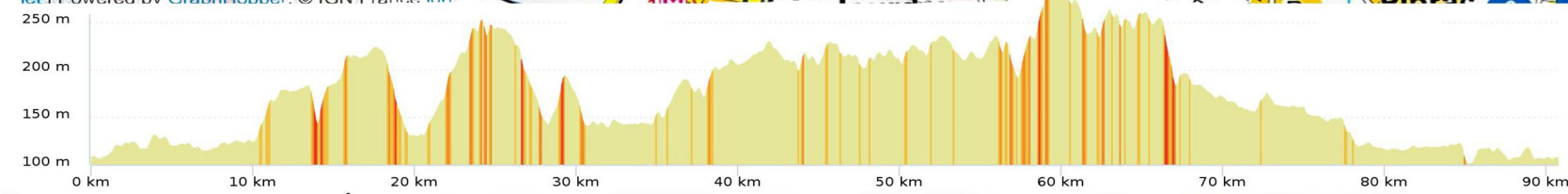
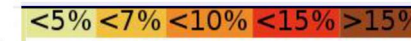


<b>Parcours 15</b>	
91 km Dénivelé	1037 m
N° OpenRunner	<a href="#">9241538</a>
<b>Difficultés</b>	
1 Km 10 pente 5% longueur	809 m
2 Km 14 pente 6% longueur	542 m
3 Km 20 pente 3% longueur	3,99 Km
4 Km 28 pente 5% longueur	1,02 Km
5 Km 38 pente 4% longueur	690 m
6 Km 57 pente 5% longueur	1,80 Km
7 Km 62 pente 4% longueur	697 m
<b>Difficultés Total</b>	<b>: 13,50 Km</b>

- Saint-Paul
- Bretx
- D89
- Le Castéra
- Bellegarde Ste Marie
- Saint Livrade
- L'Isle Jourdain
- Razengues
- D39
- Monbrun
- Encausse
- Cadours
- D47
- La Graulet Saint Nicolas
- D26
- Mauvers

<b>Variante Parcours 15</b>	
80 km Dénivelé	925 m
N° OpenRunner	<a href="#">9241682</a>
<b>Difficultés</b>	
1 Km 10 pente 5% longueur	809 m
2 Km 14 pente 6% longueur	542 m
3 Km 20 pente 3% longueur	3,99 Km
4 Km 28 pente 5% longueur	1,02 Km
5 Km 38 pente 4% longueur	690 m
6 Km 57 pente 4% longueur	1,62 Km
7 Km 65 pente 5% longueur	950 m
<b>Difficultés Total</b>	<b>: 12,35 Km</b>

<b>Variante Parcours 15</b>	
64 km Dénivelé	737 m
N° OpenRunner	<a href="#">9242533</a>
<b>Difficultés</b>	
1 Km 10 pente 5% longueur	809 m
2 Km 14 pente 6% longueur	542 m
3 Km 20 pente 3% longueur	3,99 Km
4 Km 42 pente 5% longueur	1,62 Km
5 Km 50 pente 5% longueur	950 m
<b>Difficultés Total</b>	<b>: 8,80 Km</b>



1 | 90.700 km | ▲ 101 m | ▲ 295 m |