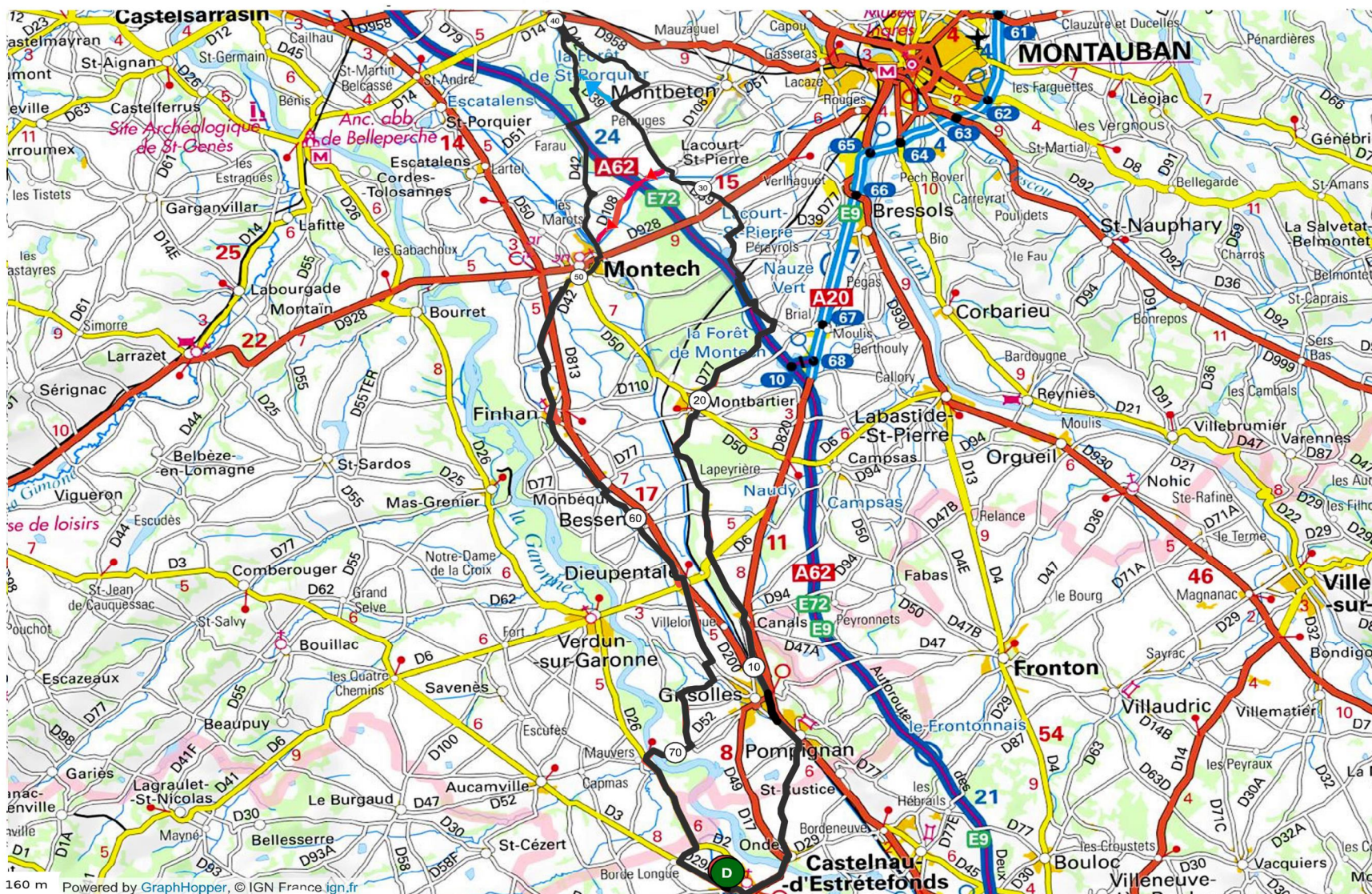
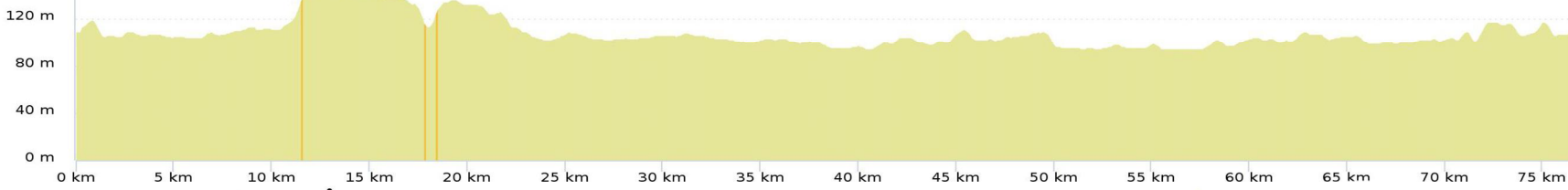


# PARCOURS N° 114 / 77 Km + Variante 71 Km + Variante 64 Km



160 m Powered by GraphHopper, © IGN France ign.fr




Variante Parcours 114  
77 km Dénivelé 325 m  
N° OpenRunner [11276887](#)  
Difficultés  
1 Km 11 pente 4% longueur 694 m  
Difficultés Total : 694 m

- Ondes
- Canal du Midi
- Grisolles
- Canals
- Lapeyrière
- Montbartier
- La Court Saint-Pierre
- La Ville Dieu du Temple
- D42
- Montech
- Finhan
- Monbéqui
- Bessens
- Dieupental
- Commère
- Mauvers

Variante Parcours 114  
71 km Dénivelé 311 m  
N° OpenRunner [10135558](#)  
Difficultés  
1 Km 11 pente 4% longueur 694 m  
Difficultés Total : 694 m

Variante Parcours 114  
64 km Dénivelé 284 m  
N° OpenRunner [10107730](#)  
Difficultés  
1 Km 11 pente 4% longueur 694 m  
Difficultés Total : 694 m



G.A.M.E.D.F.