

PARCOURS N° 23 / 83 Km + Variante 74 Km + Variante 67 Km

Parcours 23
83 km Dénivelé 537m
N° OpenRunner **9247713**

Difficultés

1 Km	3 pente 5%	longueur	519 m
2 Km	23 pente 3%	longueur	541 m
3 Km	32 pente 4%	longueur	836 m
4 Km	45 pente 5%	longueur	927 m
Difficultés Total			: 2,83 Km

- D29
- Saint-Cézet
- Aucamville
- Escufés
- D26
- Abbaye de Saint Pierre
- Mas Grenier
- Saint Sardos
- Larrazet
- Lafitte
- Abbaye de Belleperche
- D26
- D928
- Montech
- D42
- Finhan
- Monbéqui
- Bessens
- Dieupentale
- Mauvers

Variante Parcours 23
74 km Dénivelé 524 m
N° OpenRunner **9247789**


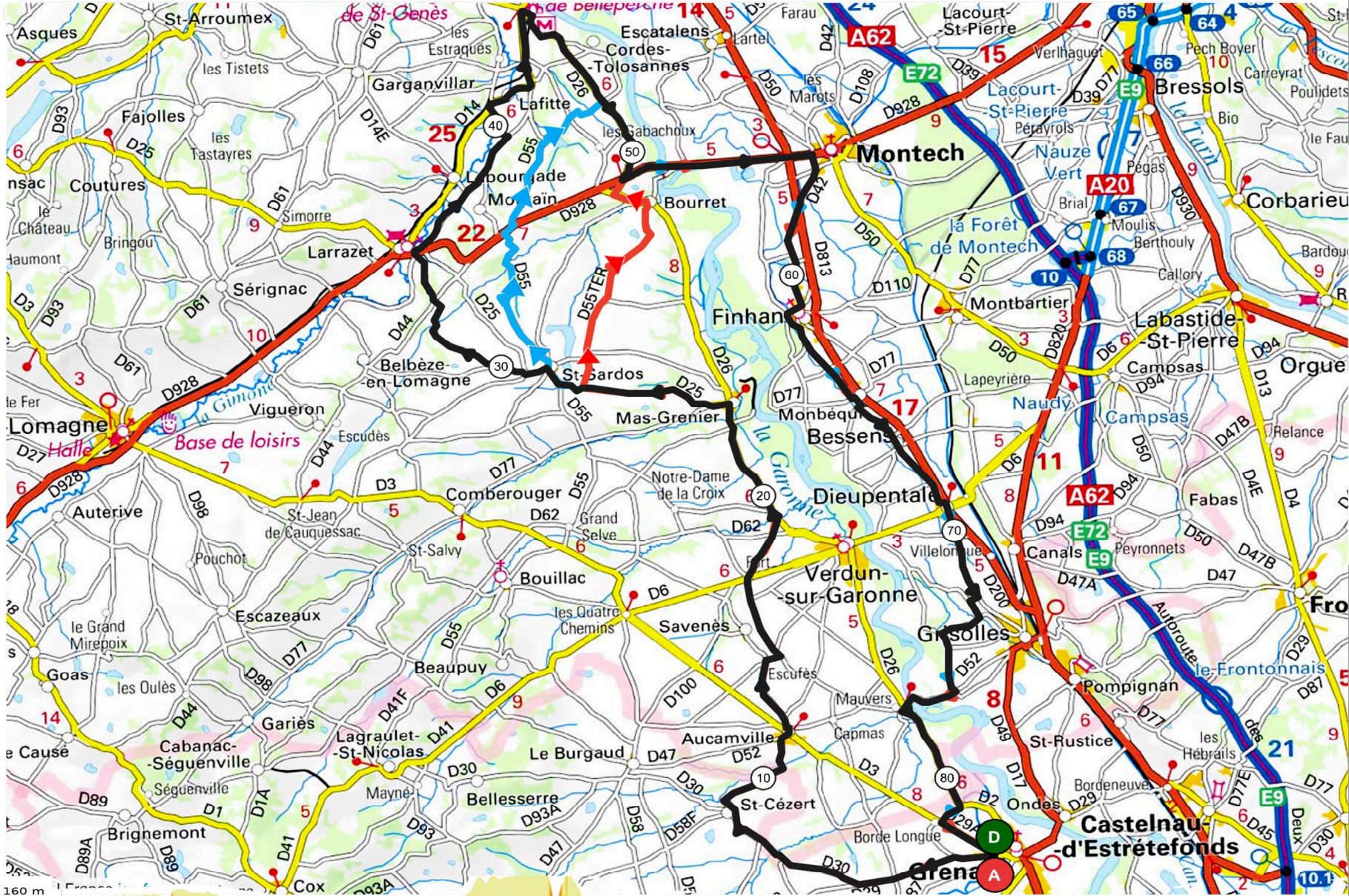

Difficultés

1 Km	3 pente 5%	longueur	519 m
2 Km	11 pente 3%	longueur	910 m
3 Km	23 pente 3%	longueur	541 m
4 Km	32 pente 4%	longueur	1,12 Km
Difficultés Total			: 3,09 Km

Variante Parcours 23
67 km Dénivelé 451m
N° OpenRunner **10877153**

Difficultés

1 Km	3 pente 5%	longueur	519 m
2 Km	11 pente 3%	longueur	944 m
3 Km	23 pente 3%	longueur	541 m
4 Km	33 pente 6%	longueur	1,03 Km
Difficultés Total			: 3,03 Km



82.700 km | 80 m | 189 m |