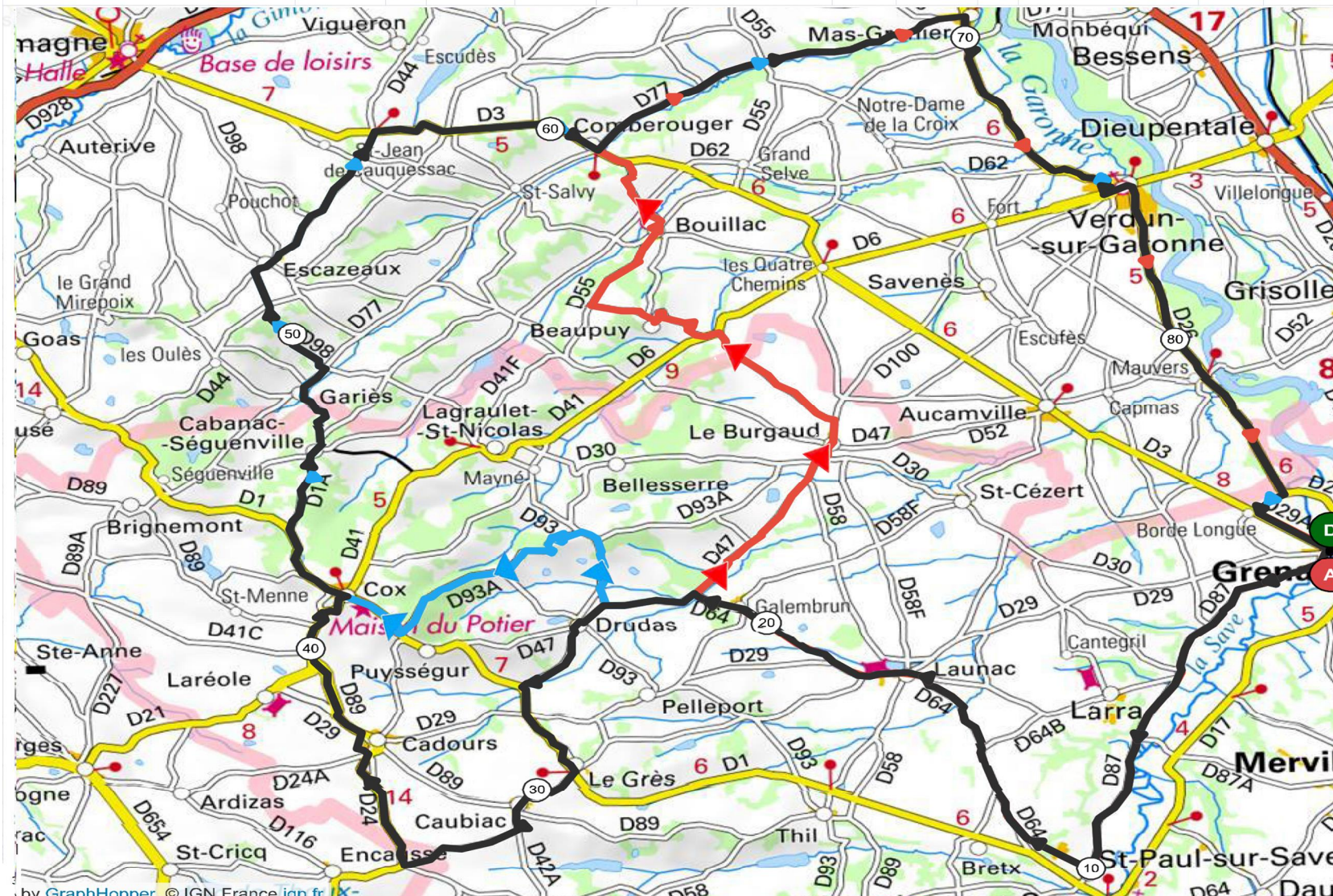


PARCOURS N° 74 / 87 Km + Variante 77 Km + Variante 66 Km



Parcours 74
 87 km Dénivelé 784 m
 N° OpenRunner [9323585](#)
 Difficultés

1 Km 10 pente 3% longueur 1,45 Km
2 Km 26 pente 3% longueur 3,97 Km
3 Km 38 pente 3% longueur 3,26 Km
Difficultés Total : 8,68 Km

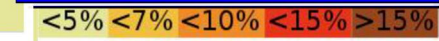
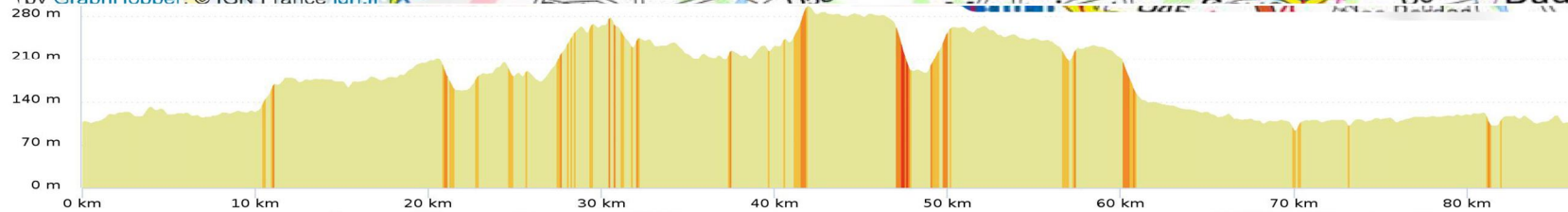
- Saint-Paul sur Save
- Launac
- Galembroun
- Drudas
- Le Grés
- Caubiach
- D24
- Cadours
- Cox
- Gariés
- Escazeaux
- D44
- Comberouger
- Mas Grenier
- Verdun Sur Garonne
- Mauvers

Variante Parcours 74
 77 km Dénivelé 684 m
 N° OpenRunner [11004150](#)
 Difficultés

1 Km 10 pente 3% longueur 1,45 Km
2 Km 24 pente 3% longueur 6,31 Km
Difficultés Total : 7,76 Km

Variante Parcours 74
 66 km Dénivelé 526 m
 N° OpenRunner [9324700](#)
 Difficultés

1 Km 10 pente 3% longueur 1,45 Km
2 Km 23 pente 4% longueur 573 m
3 Km 31 pente 8% longueur 737 m
4 Km 38 pente 3% longueur 1,37 Km
Difficultés Total : 4,12 Km



GraphHopper. © IGN France [ign.fr](#)
 87.000 km | 94 m | 296 m