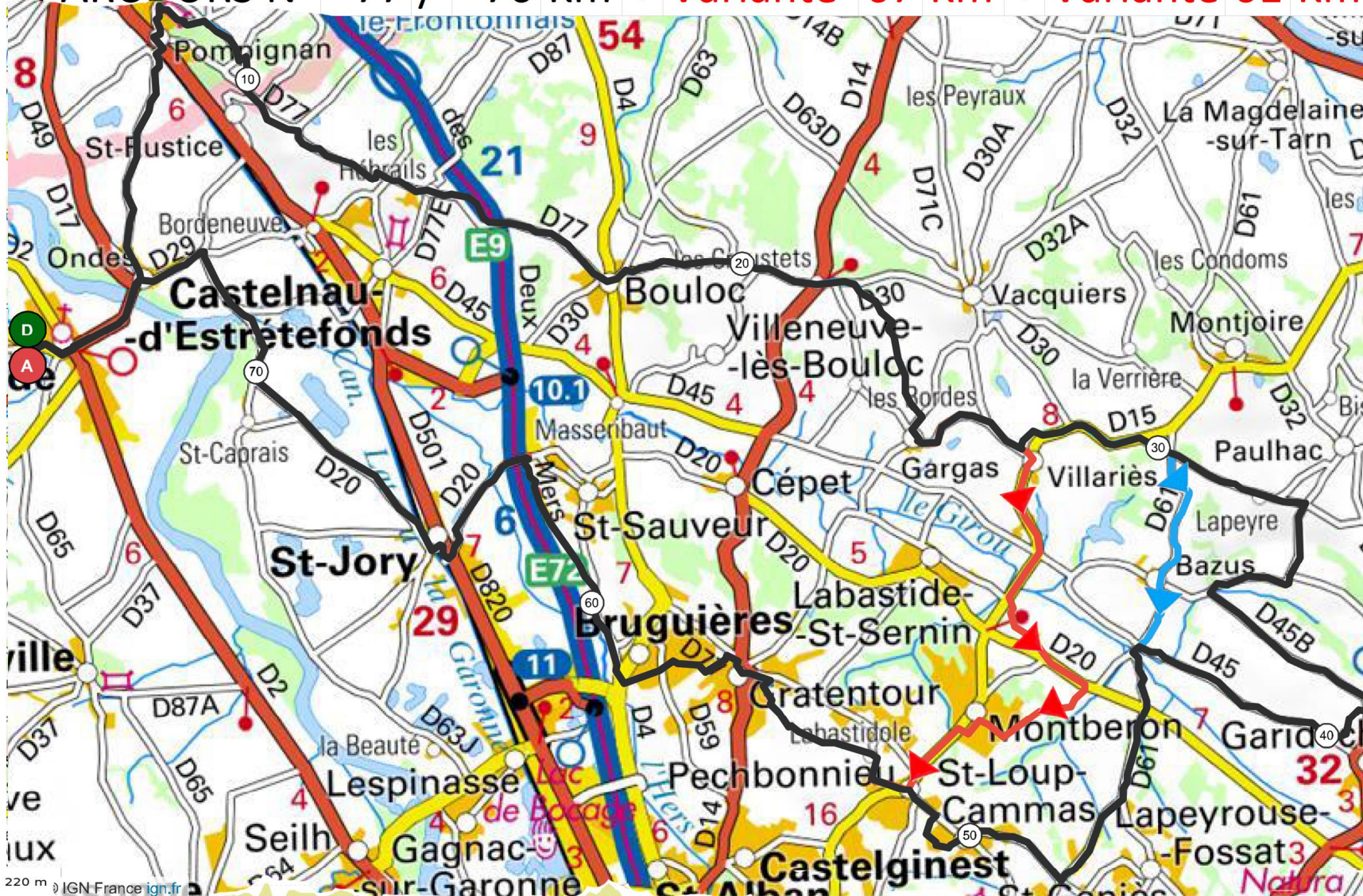


PARCOURS N° 77 / 76 Km + Variante 67 Km + Variante 61 Km



Parcours 77
 76 km Dénivelé 665 m
 N° OpenRunner [9334558](#)
 Difficultés

1 Km	7	pente 6%	longueur 1,15 Km
2 Km	25	pente 3%	longueur 1,03 Km
3 Km	33	pente 6%	longueur 693 m
4 Km	35	pente 4%	longueur 854 m
5 Km	46	pente 3%	longueur 2,46 Km
Difficultés Total : 6,18 Km			


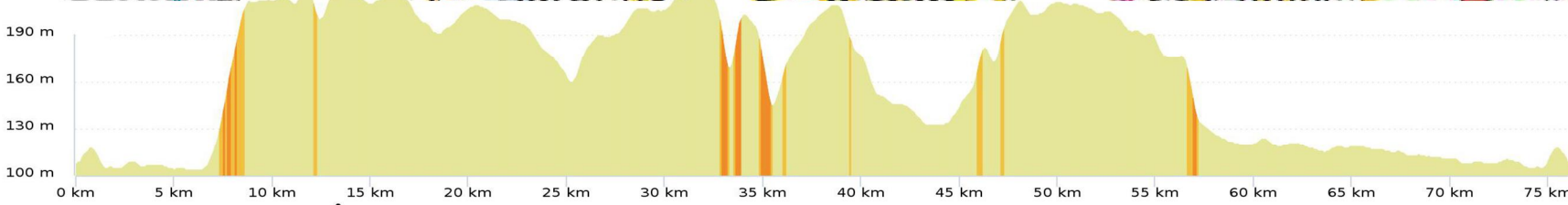
- Ondes
- Pompignan
- Les Hébraïls
- Bouloc
- Gargas
- D30D
- D15
- D45B
- D45
- D61
- D77
- Pechbonnieu
- Gratentour
- Saint Jory
- Ondes

Variante Parcours 77
 67 km Dénivelé 524 m
 N° OpenRunner [9334698](#)
 Difficultés

1 Km	7	pente 6%	longueur 1,15 Km
2 Km	25	pente 3%	longueur 1,03 Km
3 Km	36	pente 3%	longueur 2,46 Km
Difficultés Total : 4,64 Km			

Variante Parcours 77
 61 km Dénivelé 472 m
 N° OpenRunner [11113080](#)
 Difficultés

1 Km	7	pente 6%	longueur 1,15 Km
2 Km	33	pente 5%	longueur 707 m
Difficultés Total : 1,86 Km			



76.200 km | 104 m | 221 m